

製品仕様

型式	Venus Laser RTK	
受信衛星	チャンネル数	1590
	GPS	L1C/A, L1C, L2P, L2C, L5
	BeiDou	B1I, B2I, B3I, B1C, B2a, B2b ※
	GLONASS	G1, G2, G3
	Galileo	E1, E5a, E5b, E6c, E5 AltBOC
	QZSS	L1C/A, L2C, L5, L1C
	NavIC	L5
	SBAS	L1C/A
傾斜補正	方式	IMU
	傾斜補正範囲	60°
初期化時間	Cold Start	45秒以下
	Hot Start	15 秒以下
	初期化時間	10 秒未満(基線10km以下の場合)
	初期化の信頼性	99%以上
測位精度	リアルタイムキネマティック	水平 : 8 mm + 1 ppm RMS 垂直 : 15 mm + 1 ppm RMS
	DGPS	0.4 m RMS未満
	SBAS	0.5m/水平 0.8m/鉛直
	単独測位	1.5m 3D RMS
	レーザー傾斜測定	@2m/30° ≤ 5.5cmRMS @5m/30° ≤ 10cmRMS
レーザー距離計部	測定範囲	10m未満 (5m以上は参考程度) ※測定環境により異なります。
	測距精度(室温下)	3~5mm+1ppm
	測定レート	3Hz (最大5Hz)
	出力	0.9mmW~1.5mW
	動作温度	-20℃~ 50℃
コミュニケーション	USB	Type C
	Bluetooth®	5.0 Dual-Mode Bluetooth®
	NFC	TypeA
データフォーマット	補正データ	RTCM 2.X, 3.X, CMR(GPS only), CMR+(GPS only)
	出力形式	ASCII : NMEA-0183 GSV, RMC, HDT, GGA, GSA, GST : PTNL, PJK : PTNL, AVR : PTNL, GKG
	データ更新レート	1Hz, 2Hz, 5Hz, 10Hz ComNav/バイナリアップデートにより20Hz
本体情報	サイズ	80±1mm(L)×70±1mm(W)×150±1mm(H)
	質量	0.38kg
環境性能	動作温度	-20℃~ 60℃
	保管温度	-30℃~ 70℃
	湿度	100% 非結露
	防塵防水機能	IP67
	耐衝撃	2mの高さからコンクリートに落としても耐えられます
電源部	振動	MIL-STD-810G Method 514.6 procedure
	電源	Li-ion
	容量	6600mAh
	入力電圧	5/9V
	消費電力	1.45W
	動作時間	最大 20時間
充電時間	約4時間 ※急速充電QC2.0(5/9V)を使用。	
過電流保護電圧	30V, VBUS 9.99V	

構成



オプション



※BeiDou B3 信号はアジア太平洋地域でのみ利用可能なベースラインの長さを拡大するために RTK 計算エンジンで使用されます。

■掲載商品の仕様及び外観は、改良のため予告なく変更されることがあります。

■カタログと実際の商品の色は、撮影・印刷の関係で多少異なる場合があります。

■正しく安全にお使い頂く為、ご使用前に必ず取扱説明書をよくお読み下さい。

©2022, ComNav Technology Ltd. All rights reserved. SinoGNSS is the official trade mark of ComNav Technology Ltd., registered in People's Republic of China, EU, USA and Canada. All other trademarks are the property of their respective owners. (March, 2022)

ComNavTech

ComNav Technology Ltd.は中国の著名なGNSS技術者によって、2012年上海にて創業されました。自社製のGNSSボードを開発・製造する技術を有し、中国国内の電子基準点においては1,000ヶ所以上の実績があり、最大数を誇ります。10年以上GNSS高精度測位の開発・製造に根差し、60以上の特許取得や国家プロジェクト・海外の衛星研究プロジェクトに参加。その技術力は測量・建設・機械制御・農業・輸送・監視・無人システムなど 幅広い用途で使用され、世界120か国へ供給、各国のインフラを支えています。2023年上海証券取引所に上場。



▼ビーナス動画



製品編



シーン編

ビーナス レーザー RTK

検索

日本総代理店
グレートスター ジャパン株式会社
〒231-0023 神奈川県横浜市中区山下町223-1 NU関内ビル10F
TEL : 045-228-8677 http://www.greatstarjapan.co.jp

2025.7.23

SinoGNSS®
By ComNav Technology Ltd.

i-Construction

国土地理院

1級GNSS測量機

レーザー初搭載!! GNSS受信機



ビーナス
Venus Laser RTK
Universe Series GNSS Receiver

優遇税制対象

IMU搭載のエントリーモデル



レーザーとIMUの融合

ビーナス

Venus レーザーRTK

GNSS受信機

さあ、測定の革命が始まります。

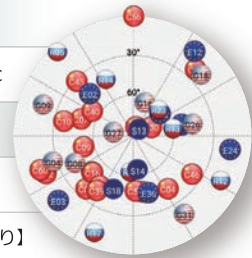


マルチGNSS

	GPS	L1C/A, L1C, L2P, L2C, L5
	BeiDou	B1I, B2I, B3I, B1C, B2a, B2b
	GLONASS	G1, G2, G3
	Galileo	E1, E5a, E5b, E6c, E5 AltBOC

	QZSS	L1C/A, L2C, L5, L1C
	NavIC	L5
	SBAS	L1C/A

【BeiDouあり】



◆世界最高レベル 1,590チャンネル

衛星インフラの進化に合わせたマルチGNSS対応。もちろんBeiDou衛星受信機能も標準搭載。

◆レーザー距離計を初搭載!!

レーザー距離計を初搭載したGNSS受信機で、レーザーRTKを実現。測位データ+IMU+レーザー距離計の3つの要素を混合処理することで、レーザー照射したポイントの座標を瞬時に計算。視認性の高いグリーンレーザーでポイントの確認も容易です。キャリブレーション作業は、コントローラーのガイド表示に従うだけで簡単に完了します。

◆最大傾斜補正60°のIMU搭載

受信機本体を最大60°傾けてもIMUセンサーで補正可能。キャリブレーション作業も、簡易かつ短時間(約10秒)で完了。

*IMU : (Inertial Measurement Unit)
加速度センサーと角速度(ジャイロ)センサーにより、回転運動を検出する装置。

Green Laser
高視認 最大飛距離10m

IMU
傾斜補正
最大60°

シームレスな測量用途を実現

レーザー距離計とIMUの融合により、従来は困難だったポイントの測量が可能です。



NFCで簡単接続

NFC(非接触センサー)で、コントローラーをタッチするだけで、本体と簡単ペアリング。スピーディに接続できます。



内蔵バッテリー

内蔵バッテリーは、本体USBポート(Type-C)から充電可能。約4時間でフル充電。しかも最大20時間*の作業が可能。急な電池切れにもモバイルバッテリーで対応可能です。(※使用環境により異なります。)

付属Type-Cケーブルで、USB充電



耐環境性能

防塵防水性能はIP67。測量機器では最高レベルを誇り、粉塵や突然の雨から受信機を守ります。衝撃には2mの高さからの落下に耐える堅牢設計で、過酷な現場作業に安心です。



超小型・超軽量

ハンディサイズで、重量はわずか380g。業務用受信機でありながら、世界最軽量クラス。500mlペットボトルより軽く、カバンの隙間に入るサイズは、持ち運びや作業負担を最小限に抑えます。

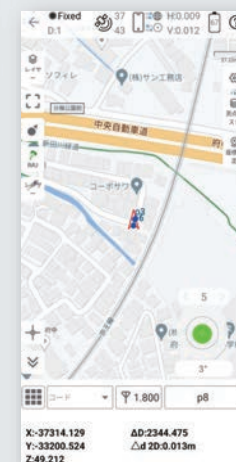


【マルチコントローラー】サーベイマスター


お手持ちのスマホなどAndroid™端末に無償アプリをインストールすれば操作可能!



メニュー画面



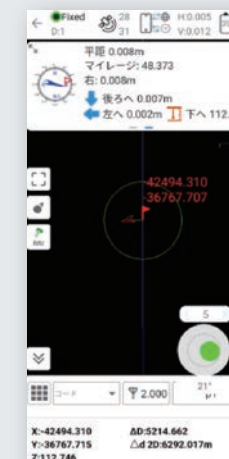
測定画面
(Googleマップを背景)



Googleアースに
測点をプロット



杭打ち画面



CADデータを背景



結線機能 (DXF出力可能)



XMLデータを背景

日本語対応

- ◆表示部分を日本語化。直感的な操作が可能
- ◆日本語による音声ガイダンス機能付画面から目を離しても現状確認が容易

RTKを完全サポート

- ◆N-Trip 対応 (VRS・RRS)
- ◆大手通信キャリアの補正配信サービスにも完全対応

主な機能

- ◆座標測定・杭打ち・各種計算機能
- ◆SIMA・CSV・DXF・XML等のファイル形式をサポート
- ◆GoogleマップやDXF図面を背景に測定可能